

«СОГЛАСОВАНО»

Заведующий отделом
образования Администрации
Морозовского района
03.2022 М.В.Гвозденко
дата подпись ФИО



«УТВЕРЖДАЮ»

Руководитель образовательной
организации
03.2022 Фарманян М.Н.
дата подпись ФИО



«СОГЛАСОВАНО»

Начальник ОГБДД МО МВД
России «Морозовский» майор
полции Д.С. Назаров
03.2022 Д.С. Назаров
дата подпись ФИО



ПАСПОРТ

дорожной безопасности образовательной организации

(типовой)

МБОУ Старо - Петровской СОШ

(наименование образовательной организации)

2022 год

Общие сведения

Муниципальное бюджетное общеобразовательное учреждение Старо –
Петровская средняя общеобразовательная школа х. Старопетровский,
Морозовского района, Ростовской области

(Полное наименование образовательной организации)

Тип образовательной организации: общеобразовательная

Юридический адрес: 347224 Ростовская область, Морозовский район,
х. Старопетровский, ул. Абрикосовая 25

Фактический адрес: 347224 Ростовская область, Морозовский район,
х. Старопетровский, ул. Абрикосовая.25 .

Руководители образовательной организации:

Директор (заведующий)	<u>Фарманян М.Н.</u> <i>(фамилия, имя, отчество)</i>	<u>8(86384) 7-53-22</u> <i>телефон)</i>
Заместитель директора по учебной работе	<u>Мусина О.Х.</u> <i>(фамилия, имя, отчество)</i>	<u>8 -928 -158 -32 -09</u> <i>телефон)</i>
Заместитель директора по воспитательной работе	<u>Визичканич А.В.</u> <i>(фамилия, имя, отчество)</i>	<u>8- 938 -113- 25- 90</u> <i>телефон)</i>
Ответственные работники отдела образования Администрации Морозовского района	<u>заведующий сектором по учебно-воспитательной работе и дополнительному образованию</u> <i>(должность)</i>	<u>Е.Е. Еременко</u> <i>(фамилия, имя, отчество)</i> <u>8(86384)5-09-46</u> <i>(телефон)</i>
Ответственные от Госавтоинспекции	<u>инспектор по ПБДД ОГИБДД старший лейтенант полиции</u> <i>(должность)</i>	<u>С.Н. Титов</u> <i>(фамилия, имя, отчество)</i>
старший ИДПС ОГИБДД старший лейтенант полиции	<u>Сайфутдинов Т.Ш.</u>	<u>8-961-412-85-15</u> <i>(телефон)</i>
Ответственные работники за мероприятия по профилактике детского травматизма	<u>Грациенко В.В.</u> <i>(фамилия, имя, отчество)</i>	<u>8 -928- 956 -74 -39</u> <i>телефон)</i>

Руководитель или
ответственный

ответственный
работник дорожно-
эксплуатационной
организации,
осуществляющей
содержание улично-
дорожной
сети (УДС)*

Тельненко А.А.
(фамилия, имя, отчество)

88638450959
телефон)

Руководитель или
ответственный
работник дорожно-
эксплуатационной
организации,
осуществляющей
содержание технических
средств
организации дорожного
движения (ТСОДД)*

Тельненко А.А.
(фамилия, имя, отчество)

88638450959
телефон)

Количество обучающихся (учащихся, воспитанников) 78

Наличие уголка по БДД в кабинете ОБЖ
(если имеется, указать место расположения)

Наличие кабинета (класса) по БДД есть(совмещен)
(если имеется, указать место расположения)

Наличие автогородка (площадки) по БДД нет

Наличие отряда ЮИД (команды ЮПИД) есть

Количество детей в отряде ЮИД (команде ЮПИД) 10чел.

Наличие автобуса в образовательной организации имеется 2шт.
(при наличии автобуса)

Владелец автобуса 2 шт. – МБОУ Старо-Петровская СОШ
(ОО, муниципальное образование и др.)

Время занятий в образовательной организации:

1-ая смена: 8 час. 30 мин. – 15 час. 00 мин. (период)

2-ая смена: час. мин. – час. мин. (период)

внеклассные занятия: 14 час. 00 мин. – 16 час. 00 мин. (период)

Телефоны оперативных служб:

Полиция 8(86384) 5 -07 - 57

Пожарная часть 112 8(86384) 3 -57- 09

Больница 8(86384) 7 – 53 -11

* Дорожно-эксплуатационные организации, осуществляющие содержание УДС и ТСОДД, несут ответственность в соответствии с законодательством Российской Федерации (Федеральный закон «О безопасности дорожного движения» от 10 декабря 1995 г. № 196-ФЗ, Кодекс Российской Федерации об административных правонарушениях, Гражданский кодекс Российской Федерации)

Содержание

I. План-схемы образовательной организации (сокращение – ОО).

1. Район расположения образовательной организации, пути движения транспортных средств и детей (обучающихся).
2. Организация дорожного движения в непосредственной близости от образовательной организации с размещением соответствующих технических средств организации дорожного движения, маршруты движения детей и расположение парковочных мест.
3. Маршруты движения организованных групп детей от образовательной организации к стадиону, парку или спортивно-оздоровительному комплексу.
4. Пути движения транспортных средств к местам разгрузки/погрузки и рекомендуемые безопасные пути передвижения детей по территории образовательной организации.

II. Информация об обеспечении безопасности перевозок детей специальным транспортным средством (автобусом).

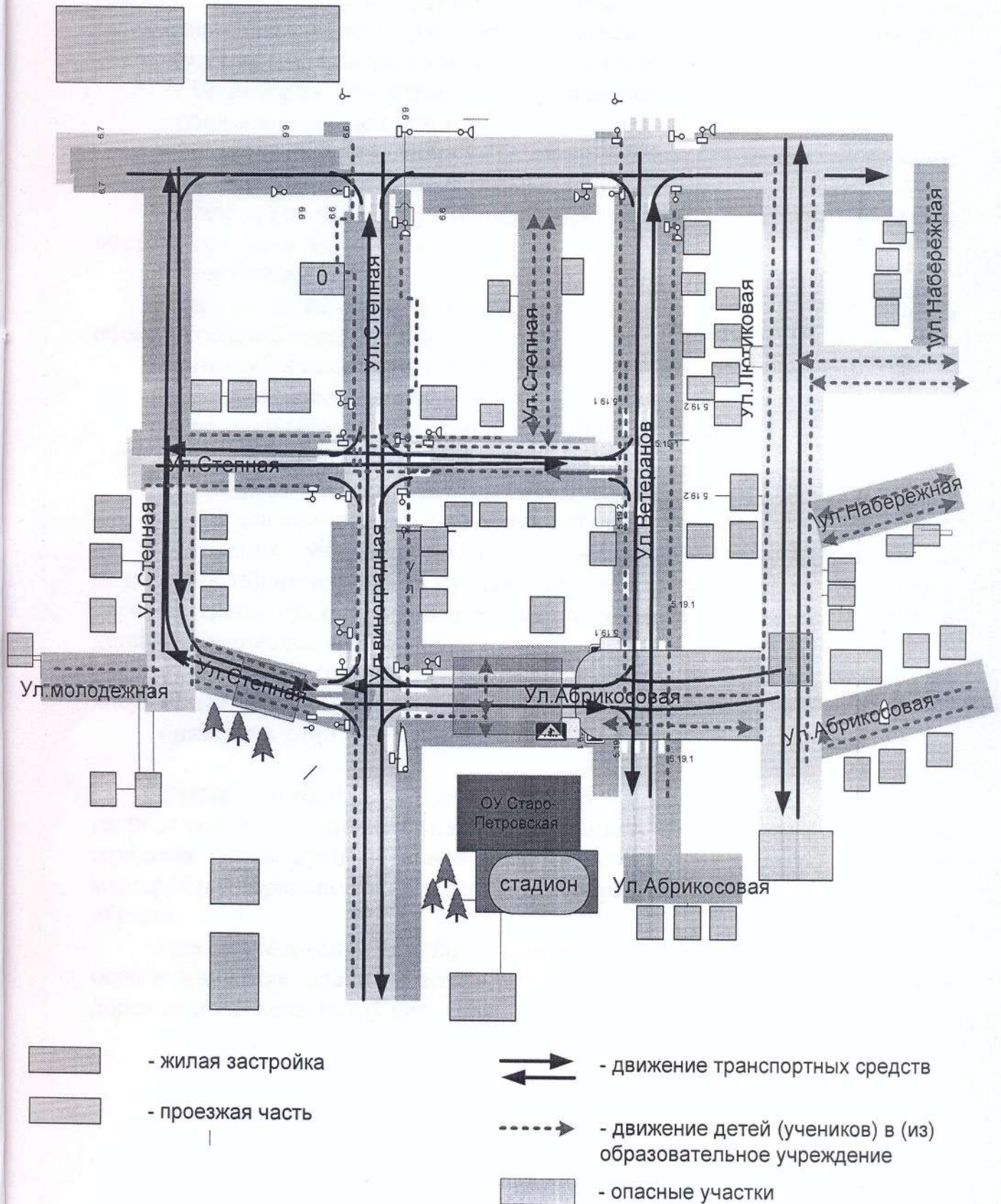
1. Общие сведения.
2. Маршрут движения автобуса образовательной организации.
3. Безопасное расположение остановки автобуса у образовательной организации.

III. Приложения.

План-схема пути движения транспортных средств и детей при проведении дорожных ремонтно-строительных работ вблизи образовательной организации.

I. План-схемы образовательной организации

1. Район расположения образовательной организации, пути движения транспортных средств и детей (обучающихся)



Рекомендации к составлению план-схемы района расположения образовательной организации

1. Район расположения образовательной организации определяется группой жилых домов, зданий и улично-дорожной сетью с учетом остановок общественного транспорта (выходов из станций метро), центром которого является непосредственно образовательная организация;

2. Территория, указанная на схеме, включает:

- образовательную организацию;
- стадион вне территории образовательной организации, на котором могут проводиться занятия по физической культуре (*при наличии*);
- парк, в котором могут проводиться занятия с детьми на открытом воздухе (*при наличии*);
- спортивно-оздоровительный комплекс (*при наличии*);
- жилые дома, в которых проживает большая часть детей данной образовательной организации;
- автомобильные дороги и тротуары.

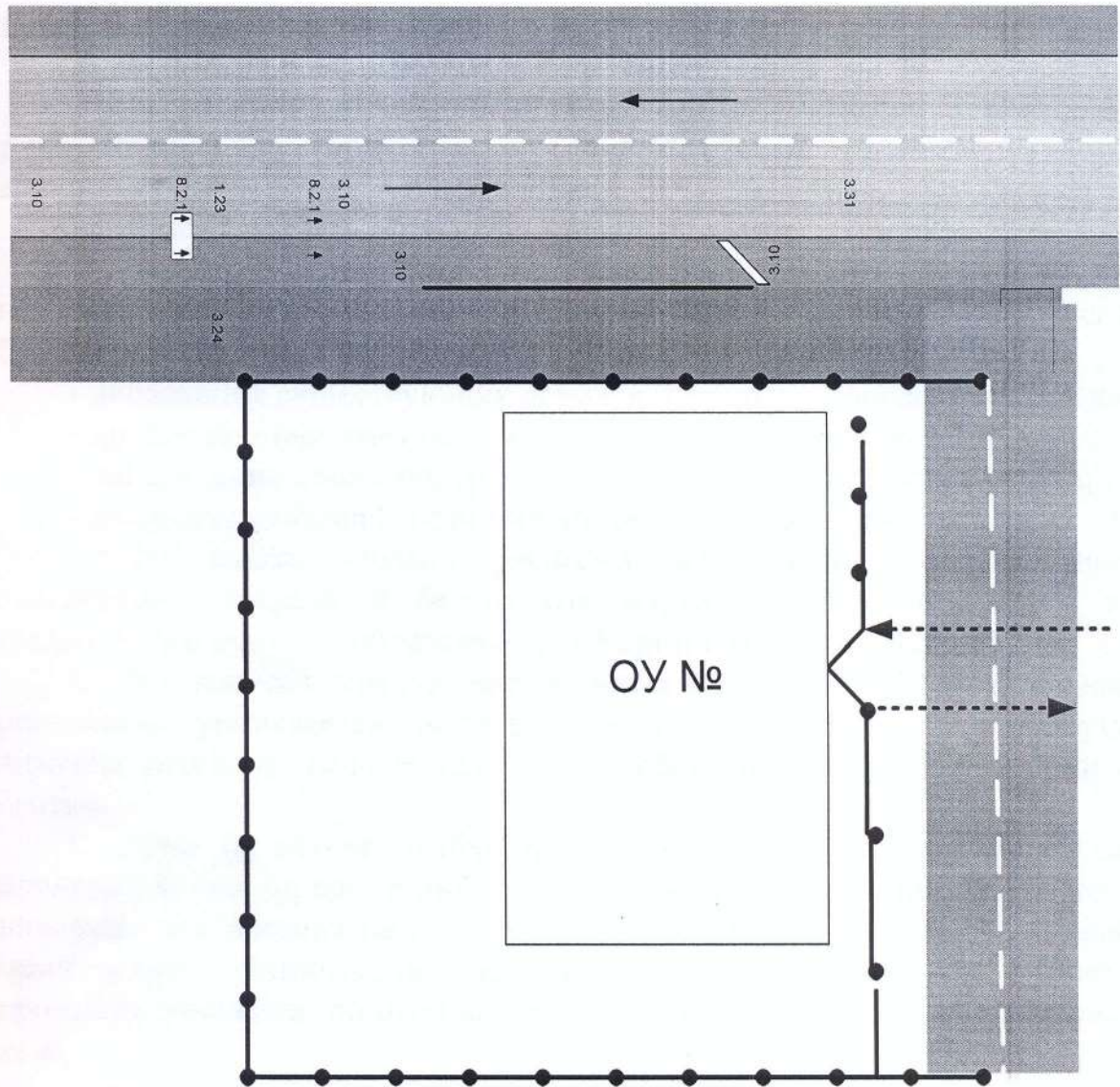
3. На схеме обозначены:

- расположение жилых домов, зданий и сооружений;
- сеть автомобильных дорог;
- пути движения транспортных средств;
- пути движения детей в/из образовательную организацию;
- опасные участки (места несанкционированных переходов на подходах к образовательной организации, места имевших место случаев дорожно-транспортных происшествий с участием детей-пешеходов и детей-велосипедистов);
- уличные (наземные – регулируемые / нерегулируемые) и внеуличные (надземные и подземные) пешеходные переходы;
- названия улиц и нумерация домов.

Схема необходима для общего представления о районе расположения образовательной организации. На схеме обозначены наиболее частые пути движения детей от дома (от отдаленных остановок маршрутных транспортных средств) к образовательной организации и обратно.

При исследовании маршрутов движения детей необходимо уделить особое внимание опасным зонам, где дети пересекают проезжие части дорог не по пешеходному переходу.

2. Схема организации дорожного движения в непосредственной близости от образовательной организации с размещением соответствующих технических средств организации дорожного движения, маршрутов движения детей и расположения парковочных мест



- > - направление движения транспортного потока
- - -> Направление движение детей от остановок транспортного средства

(допускается схему дополнять фотоматериалами)

Рекомендации к составлению схемы организации дорожного движения в непосредственной близости от образовательной организации

1. Схема организации дорожного движения ограничена автомобильными дорогами, находящимися в непосредственной близости от образовательной организации.

2. На схеме обозначаются:

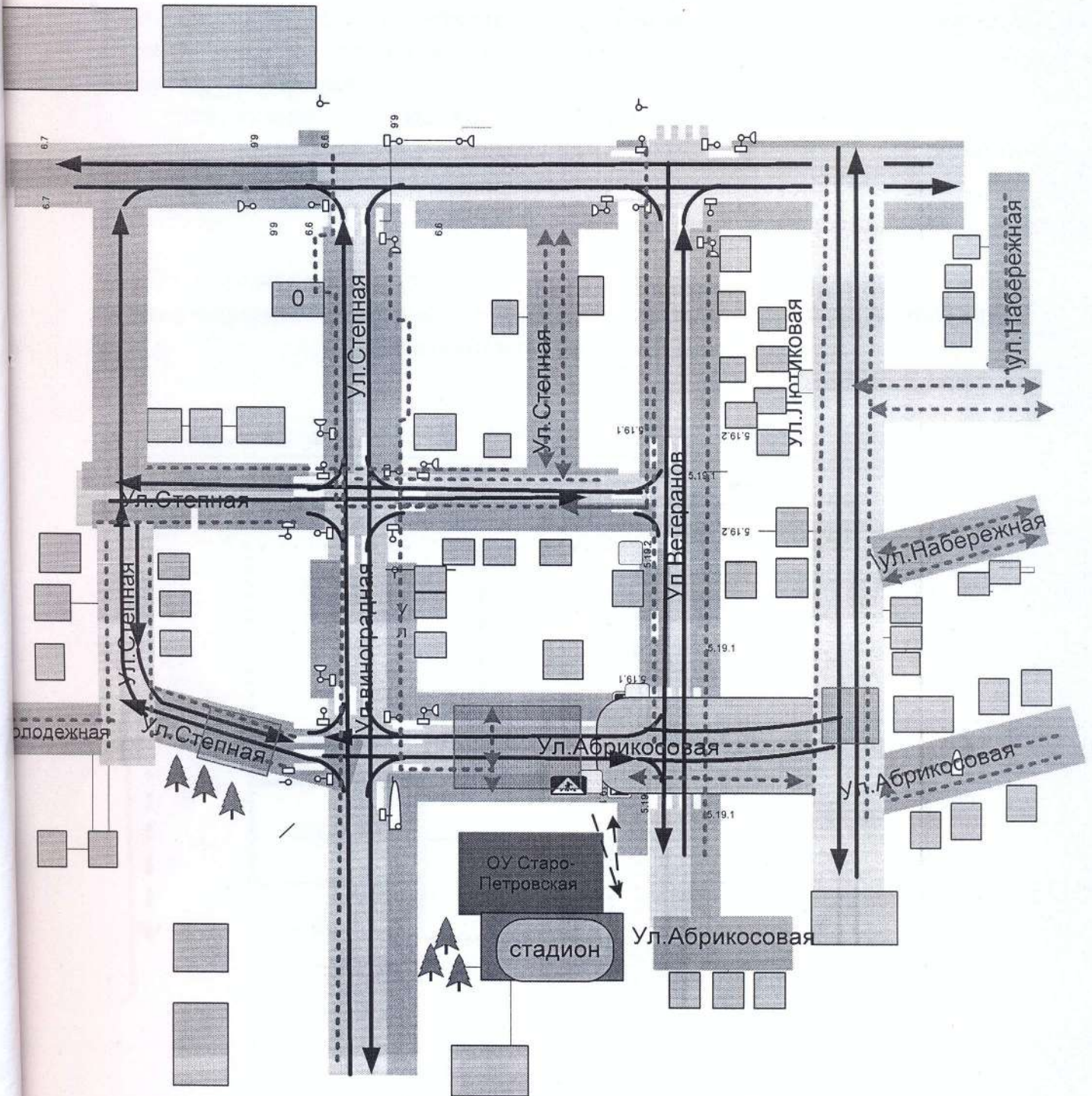
- здание образовательной организации с указанием территории, принадлежащей непосредственно образовательной организации (при наличии указать ограждение территории);
- автомобильные дороги и тротуары;
- уличные (наземные – регулируемые/нерегулируемые) и внеуличные (надземные/подземные) пешеходные переходы на подходах к образовательной организации;
- дислокация существующих дорожных знаков и дорожной разметки;
- другие технические средства организации дорожного движения;
- направление движения транспортных средств по проезжей части;
- направление безопасного маршрута движения детей.





3. На схеме указано расположение остановок маршрутных транспортных средств и безопасные маршруты движения детей от остановочного пункта к образовательной организации и обратно;

4. При наличии стоянки (парковочных мест) около образовательной организации, указывается место расположение и безопасные маршруты движения детей от парковочных мест к образовательной организации и обратно.

К схеме (в случае необходимости) должен быть приложен план мероприятий по приведению существующей организации дорожного движения к организации дорожного движения, соответствующей нормативным техническим документам, действующим в области дорожного движения, по окончании реализации которого готовится новая схема.

3. Маршруты движения организованных групп детей от образовательной организации к стадиону, парку или спортивно-оздоровительному комплексу



-  - жилая застройка
-  - проезжая часть
-  - направление движения группы детей к стадиону
-  - движение транспортных средств
-  - движение детей (учеников) в (из) образовательное учреждение
-  - опасные участки

Рекомендации к составлению схемы маршрутов движения организованных групп детей от образовательной организации к стадиону, парку или спортивно-оздоровительному комплексу

На схеме района расположения образовательной организации указываются безопасные маршруты движения детей от образовательной организации к стадиону, парку или спортивно-оздоровительному комплексу и обратно.

Эти схемы должны использоваться преподавательским составом при организации движения групп детей к местам проведения занятий вне территории образовательной организации.

4. Пути движения транспортных средств к местам разгрузки/погрузки и рекомендуемые безопасные пути передвижения детей по территории образовательной организации



Рекомендации к составлению схемы пути движения транспортных средств к местам разгрузки/погрузки и рекомендуемые безопасные пути передвижения детей по территории образовательной организации

На схеме указывается примерная траектория движения транспортных средств на территории образовательной организации, в том числе места погрузки/разгрузки, а также безопасный маршрут движения детей во время погрузочно-разгрузочных работ.

В целях обеспечения безопасного движения детей по территории образовательной организации необходимо исключить пересечения путей движения детей и путей движения транспортных средств.

II. Информация об обеспечении безопасности перевозок детей специальным транспортным средством (автобусом).

1. Общие сведения

Марка ПАЗ
Модель 32053-70
Государственный регистрационный знак М 794 ВК 761
Год выпуска 2020 Количество мест в автобусе 22
Соответствие конструкции требованиям, предъявляемым к школьным автобусам
соответствует

2. Сведения о водителе(ях) автобуса(сов)

Фамилия, имя, отчество	Дата принятия на работу	Стаж вождения ТС категории D	Дата предстоящего медицинского осмотра	Период проведения стажировки	Сроки повышения квалификации	Допущенные нарушения ПДД
Ганжин Игорь Витальевич	20.12.2017г.	6лет 6мес.	07.04.2022г.	01.09.2022-30.09.2022г.	-	нет

3. Организационно-техническое обеспечение

1) Лицо, ответственное, за обеспечение безопасности дорожного движения): Грациенко Валерий Викторович
(Ф.И.О.)
назначено 14.07.2017
(дата)
прошло аттестацию 14.07.2017
(дата)

2) Организация проведения предрейсового медицинского осмотра водителя:

осуществляет Заведующая ФАП х. Старопетровский Субакова Акбаршн
(Ф.И.О. специалиста)

В том, что она в соответствии с Приложением №8 Приказа Министерства здравоохранения Российской Федерации от 14.07.2003г. №308 « О медицинском освидетельствовании на состояние опьянения » прошла подготовку по 36 часовой программе по вопросам проведения предрейсовых, послерейсовых, предсменных, послесменных и текущих медицинских осмотров водителей транспортных средств.

действительного до 22.02.2025г.
(дата)

3) Организация проведения предрейсового технического осмотра транспортного средства:

осуществляет Грациенко Валерий Викторович
(Ф.И.О. специалиста)

на основании Удостоверения № Р-13209 Южного управления государственного автодорожного надзора Федеральной службы по надзору в сфере транспорта от 14.07.2017 г. «Заместитель руководителя, отвечающий за обеспечение безопасности дорожного движения»

действительного до действительно в течении ПЯТИ лет.
(дата)

4) Дата очередного технического осмотра 26.08.2022года

5) Место стоянки автобуса в нерабочее время на территории школьного двора приказ № 1 от 30.08.2020г.

меры, исключающие несанкционированное использование видеокамеры, хранение и выдача ключей администрацией школы по назначению.

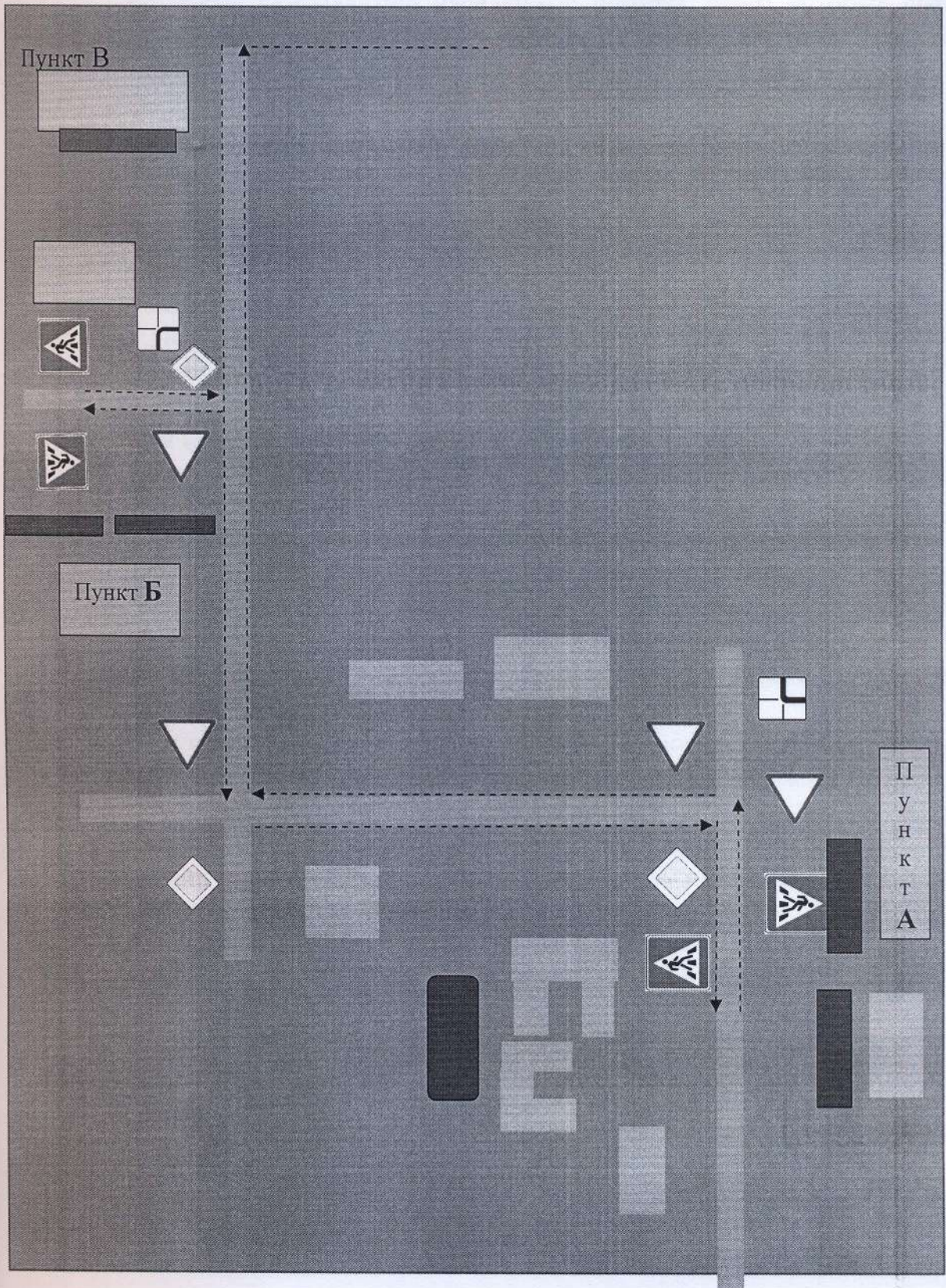
4. Сведения о владельце автобуса

Юридический адрес владельца: 347224, Ростовская обл., Морозовский р-н., х. Старопетровский, ул. Абрикосовая, 25

Фактический адрес владельца: 347224, Ростовская обл., Морозовский р-он., х. Старопетровский, ул. Абрикосовая, 25

Телефон ответственного лица 8 928 175 21 70

2. Маршрут движения автобуса образовательной организации



- маршрут движения автобуса ОУ

- место посадки/высадки детей

Рекомендации к составлению схемы маршрута движения автобуса образовательной организации

На схеме указываются населенные пункты, через которые следует автобус образовательной организации, оборудованные места остановок для посадки и высадки детей в каждом населенном пункте и в иных местах по маршруту движения автобуса; непосредственно населенный пункт, где расположена образовательная организация.

На схеме указывается безопасный маршрут следования автобуса образовательной организации из пункта А в пункт В, а также обозначены:

- жилые дома населенных пунктов;
- здание образовательной организации;
- автомобильные дороги;
- дислокация существующих дорожных знаков на пути следования автобуса образовательной организации;
- пешеходные переходы, пересекающие проезжую часть маршрута движения автобуса образовательной организации;
- другие технические средства организации дорожного движения на маршруте движения автобуса образовательной организации.

Дополнительно, при наличии трудных (опасных) участков дорог по пути следования автобуса, представляется целесообразным давать их подробное описание с рекомендациями по безопасному преодолению.

Кроме того, рекомендуется дополнять паспорт фотоматериалами с изображением таких участков, а также с изображениями остановочных пунктов и мест ожидания.

В случаях, когда осуществляется перевозка детей специальным транспортным средством на экскурсии, спортивные соревнования, в лагерь, к месту сдачи государственной аттестации и единого государственного экзамена, Паспорт безопасности образовательной организации дополняется схемами маршрута движения специального транспортного средства (автобуса).

1. Безопасное расположение остановки автобуса у образовательной организации



Рекомендации к составлению схемы расположения остановки автобуса у образовательной организации

На схеме указывается подъезд в оборудованный «карман» или другое оборудованное место для посадки и высадки детей из автобуса у образовательной организации, и дальнейший путь движения автобуса по проезжей части, а также безопасный маршрут движения детей от остановки автобуса у образовательной организации.

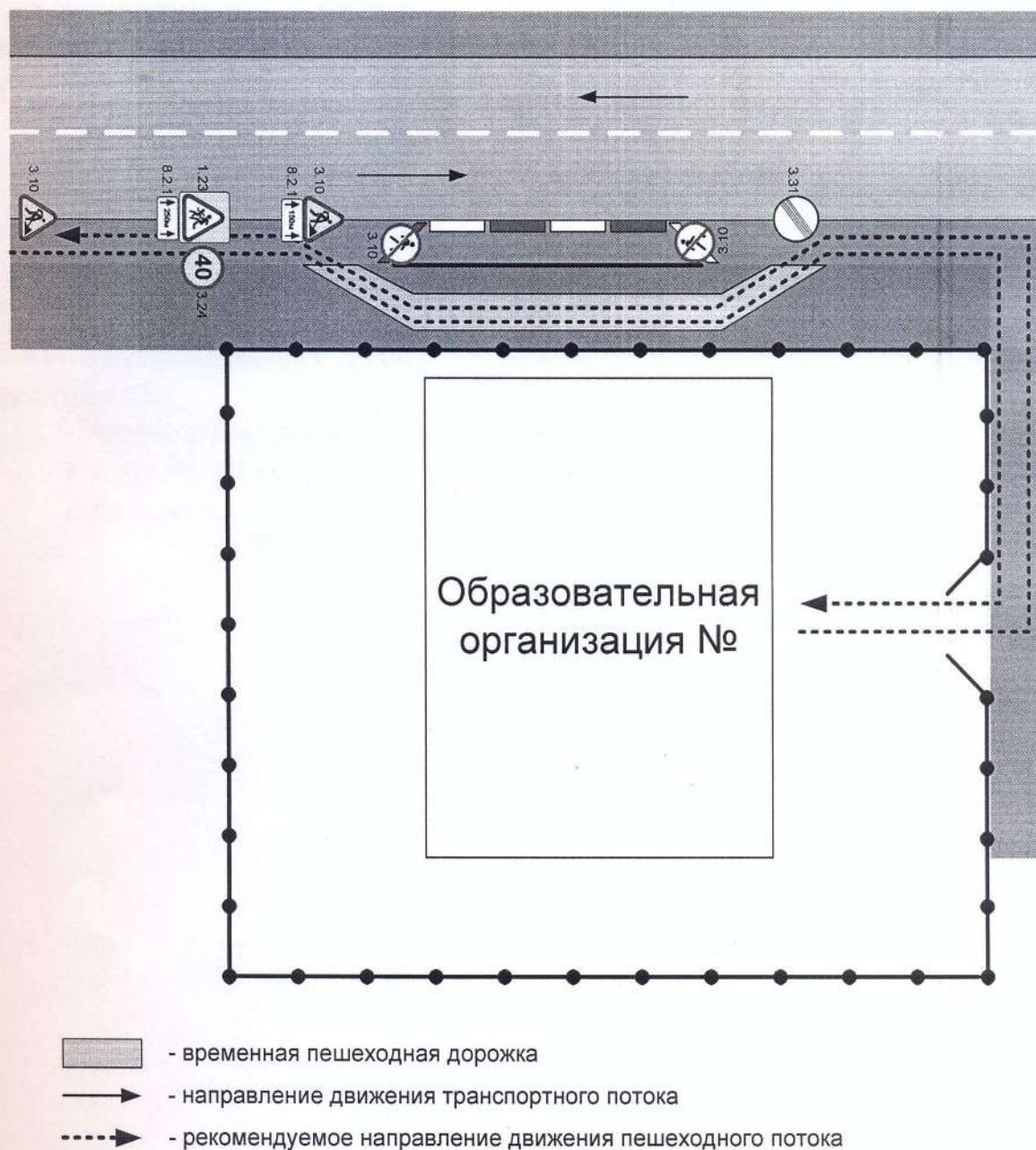
На схеме обозначены:

- жилые дома района расположения образовательной организации;
- здание образовательной организации;
- ограждение территории образовательной организации

(при наличии);
- автомобильные дороги.

Приложение

План-схема пути движения транспортных средств и детей при проведении дорожных ремонтно-строительных работ вблизи образовательной организации



**Рекомендации к составлению план-схемы пути движения
транспортных средств и детей
при проведении дорожных ремонтно-строительных работ
вблизи образовательной организации**

На схеме указывается место производства дорожных ремонтно-строительных работ, его обустройство дорожными знаками и ограждениями, иными техническими средствами организации дорожного движения, а также безопасный маршрут движения детей к образовательной организации с учетом изменения маршрута движения по тротуару.

На схеме обозначены:

- участок производства дорожных ремонтно-строительных работ;
- автомобильные дороги;
- тротуары;
- альтернативные пути (обходы места производства дорожных ремонтно-строительных работ пешеходами и объезды транспортными средствами);
- здание образовательной организации;
- ограждение территории образовательной организации *(при наличии)*.



Пропито _____
Пронумеровано 17 лист
Складено печатью
Директор школи
Фарманян М.Н.