

«СОГЛАСОВАНО»

Заведующий отделом образования
Администрации
Морозовского района

03.03.2022
дата подпись ФИО
М.В.Гвозденко



«УТВЕРЖДАЮ»

Руководитель образовательной
организации

03.03.2022
дата подпись ФИО
Фарманян М.Н.



«СОГЛАСОВАНО»

Начальник ОН ИБДД МО МВД
России «Морозовский» майор
политии Д.С. Назаров

30.03.2022
дата подпись ФИО
Д.С. Назаров



ПАСПОРТ

дорожной безопасности образовательной организации

(типовой)

Чертковская начальная общеобразовательная школа,
филиал Муниципального бюджетного общеобразовательного учреждения
Старо-Петровской средней общеобразовательной школы
(наименование образовательной организации)

2022 год

Общие сведения

Чертковская начальная общеобразовательная школа, филиал муниципального бюджетного общеобразовательного учреждения Старо - Петровской средней общеобразовательной школы (Чертковская НОШ, филиал МБОУ Старо-Петровской СОШ)

Тип образовательной организации Реализация основных образовательных программ дошкольного образования

Юридический адрес: 347224 Ростовская область, Морозовский район, х. Старопетровский, ул. Абрикосовая, 25, тел. 8(86384)7-53-22; Email: stpshcool@mail.ru

Фактический адрес: 347224 Ростовская область, Морозовский район, ст. Чертковская, ул. Лазоревая 13, тел. 8(86384)7-53-22 Email: stpshcool@mail.ru

Руководители образовательной организации:

Директор (заведующий)	<u>Фарманян Марина Николаевна</u> (фамилия, имя, отчество)	<u>8(86384) 7-53-22</u> (телефон)
Заместитель директора по учебной работе	<u>Мусина Ольга Хайдуловна</u> (фамилия, имя, отчество)	<u>8(86384) 7-53-22</u> телефон)
Заместитель директора по воспитательной работе	<u>Визичканич Александра Владимировна</u> (фамилия, имя, отчество)	<u>8(86384) 7-53-22</u> телефон)
Ответственные работники отдела образования Администрации Морозовского района	<u>заведующий сектором по учебно-воспитательной работе и дополнительному образованию</u> (должность)	<u>Е.Е. Еременко</u> (фамилия, имя, отчество) <u>8(86384)5-09-46</u> (телефон)
Ответственные от Госавтоинспекции	<u>инспектор по ПБДД ОГИБДД старший лейтенант полиции</u> (должность)	<u>С.Н. Титов</u> (фамилия, имя, отчество)
старший ИДПС ОГИБДД старший лейтенант полиции	<u>Сайфутдинов Т.Ш.</u> (фамилия, имя, отчество)	<u>8-961-412-85-15</u> (телефон)
Ответственные работники		

за мероприятия по
профилактике
детского травматизма

Грациенко Валерий
Викторович
(фамилия, имя, отчество)

8(86384) 7-53-22
(телефон)

Руководитель или
ответственный
работник дорожно-
эксплуатационной
организации,
осуществляющей
содержание улично-
дорожной
сети (УДС)*

Тельненко А.А.
(фамилия, имя, отчество)

8(86384)5-09-59
(телефон)

Руководитель или
ответственный
работник дорожно-
эксплуатационной
организации,
осуществляющей
содержание технических
средств
организации дорожного
движения (ТСОДД)*

Тельненко А.А.
(фамилия, имя, отчество)

8(86384)5-09-59
(телефон)

Количество обучающихся (учащихся, воспитанников) 9

Наличие уголка по БДД нет
(если имеется, указать место расположения)

Наличие кабинета (класса) по БДД нет
(если имеется, указать место расположения)

Наличие автогородка (площадки) по БДД нет

Наличие отряда ЮИД (команды ЮПИД) нет

* Дорожно-эксплуатационные организации, осуществляющие содержание УДС и ТСОДД, несут ответственность в соответствии с законодательством Российской Федерации (Федеральный закон «О безопасности дорожного движения» от 10 декабря 1995 г. № 196-ФЗ, Кодекс Российской Федерации об административных правонарушениях, Гражданский кодекс Российской Федерации)

Количество детей в отряде ЮИД (команде ЮПИД) нет

Наличие автобуса в образовательной организации нет
(при наличии автобуса)

Владелец автобуса _____
(ОО, муниципальное образование и др.)

Время занятий в образовательной организации:

1-ая смена: 8 час. 30 мин.-15 час.00 мин. (период)

2-ая смена: ____ час. ____ мин. – ____ час. ____ мин. (период)

внеклассные занятия: 14 час.00 мин.-16 час.00 мин (период)

Телефоны оперативных служб:

Полиция 8(86384) 5 -07 - 57

Пожарная часть 112 8(86384) 3 -57- 09

Больница 8(86384) 7 – 53 -11

Содержание

I. План-схемы образовательной организации (сокращение – ОО).

1. Район расположения образовательной организации, пути движения транспортных средств и детей (обучающихся).
2. Организация дорожного движения в непосредственной близости от образовательной организации с размещением соответствующих технических средств организации дорожного движения, маршруты движения детей и расположение парковочных мест.
3. Маршруты движения организованных групп детей от образовательной организации к стадиону, парку или спортивно-оздоровительному комплексу.
4. Пути движения транспортных средств к местам разгрузки/погрузки и рекомендуемые безопасные пути передвижения детей по территории образовательной организации.

II. Информация об обеспечении безопасности перевозок детей специальным транспортным средством (автобусом).

1. Общие сведения.

2. Маршрут движения автобуса образовательной организации.
3. Безопасное расположение остановки автобуса у образовательной организации.

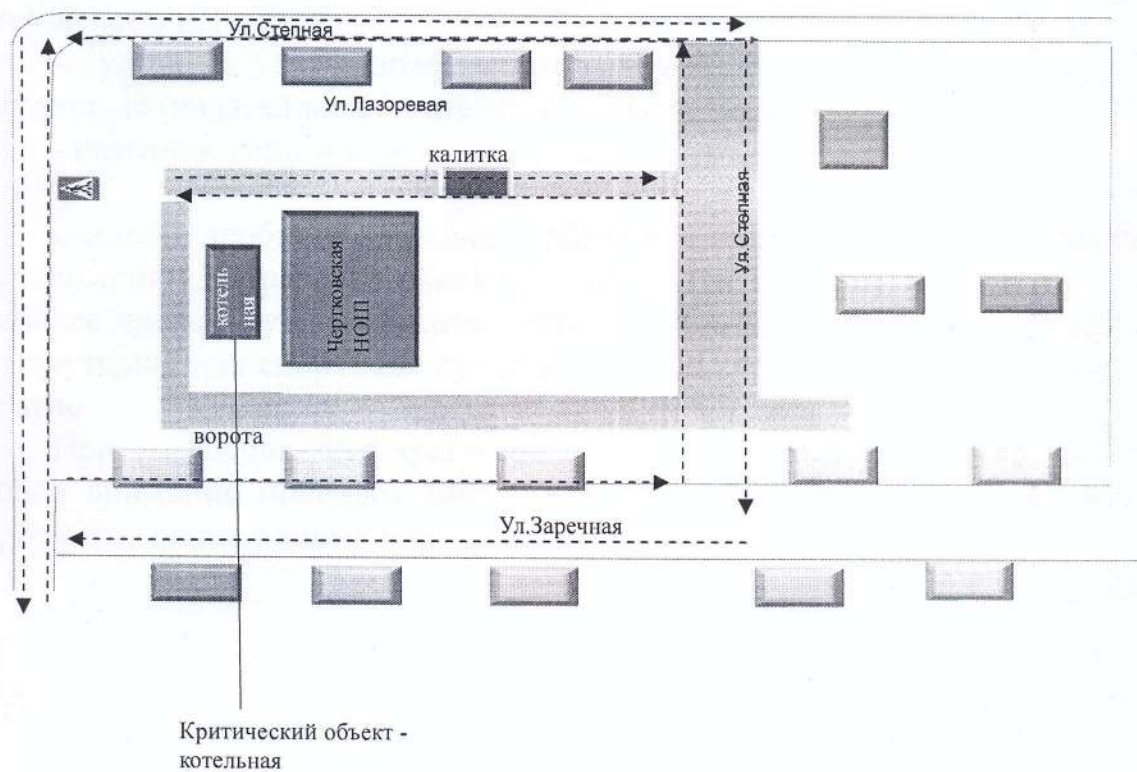
III. Приложения.

План-схема пути движения транспортных средств и детей при проведении дорожных ремонтно-строительных работ вблизи образовательной организации.

I. План-схемы образовательной организации

1. Район расположения образовательной организации, пути движения транспортных средств и детей (обучающихся)

План-схема объекта (территории) с обозначением потенциально опасных участков и критических элементов объекта (территории)



Рекомендации к составлению план-схемы района расположения образовательной организации

1. Район расположения образовательной организации определяется группой жилых домов, зданий и улично-дорожной сетью с учетом остановок общественного транспорта (выходов из станций метро), центром которого является непосредственно образовательная организация;

2. Территория, указанная на схеме, включает:

- образовательную организацию;
- стадион вне территории образовательной организации, на котором могут проводиться занятия по физической культуре (*при наличии*);
- парк, в котором могут проводиться занятия с детьми на открытом воздухе (*при наличии*);
- спортивно-оздоровительный комплекс (*при наличии*);
- жилые дома, в которых проживает большая часть детей данной образовательной организации;
- автомобильные дороги и тротуары.

3. На схеме обозначены:

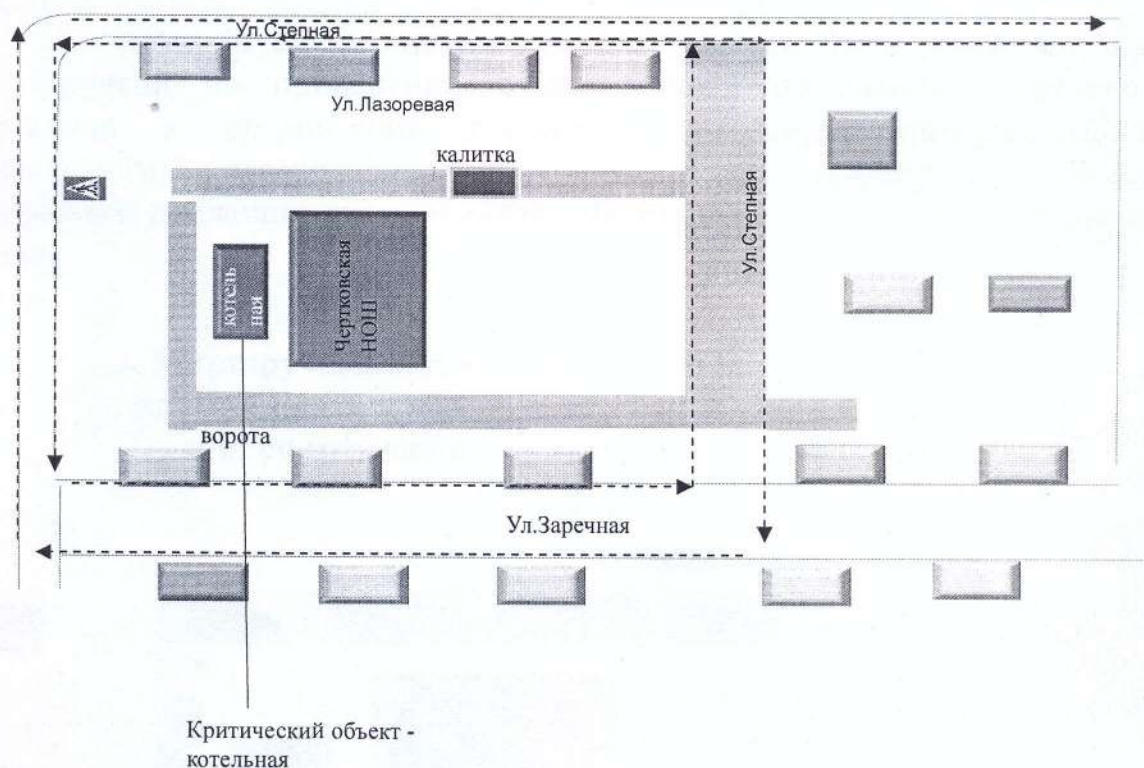
- расположение жилых домов, зданий и сооружений;
- сеть автомобильных дорог;
- пути движения транспортных средств;
- пути движения детей в/из образовательную организацию;
- опасные участки (места несанкционированных переходов на подходах к образовательной организации, места имевших место случаев дорожно-транспортных происшествий с участием детей-пешеходов и детей-велосипедистов);
- уличные (наземные – регулируемые / нерегулируемые) и внеуличные (надземные и подземные) пешеходные переходы;
- названия улиц и нумерация домов.

Схема необходима для общего представления о районе расположения образовательной организации. На схеме обозначены наиболее частые пути движения детей от дома (от отдаленных остановок маршрутных транспортных средств) к образовательной организации и обратно.

При исследовании маршрутов движения детей необходимо уделить особое внимание опасным зонам, где дети пересекают проезжие части дорог не по пешеходному переходу.

2. Схема организации дорожного движения в непосредственной близости от образовательной организации с размещением соответствующих технических средств организации дорожного движения, маршрутов движения детей и расположения парковочных мест

План-схема объекта (территории) с обозначением потенциально опасных участков и критических элементов объекта (территории)



Рекомендации к составлению схемы организации дорожного движения в непосредственной близости от образовательной организации

1. Схема организации дорожного движения ограничена автомобильными дорогами, находящимися в непосредственной близости от образовательной организации.
2. На схеме обозначаются:
 - здание образовательной организации с указанием территории, принадлежащей непосредственно образовательной организации (при наличии указать ограждение территории);
 - автомобильные дороги и тротуары;
 - уличные (наземные – регулируемые/нерегулируемые) и внеуличные (надземные/подземные) пешеходные переходы на подходах к образовательной организации;
 - дислокация существующих дорожных знаков и дорожной разметки;

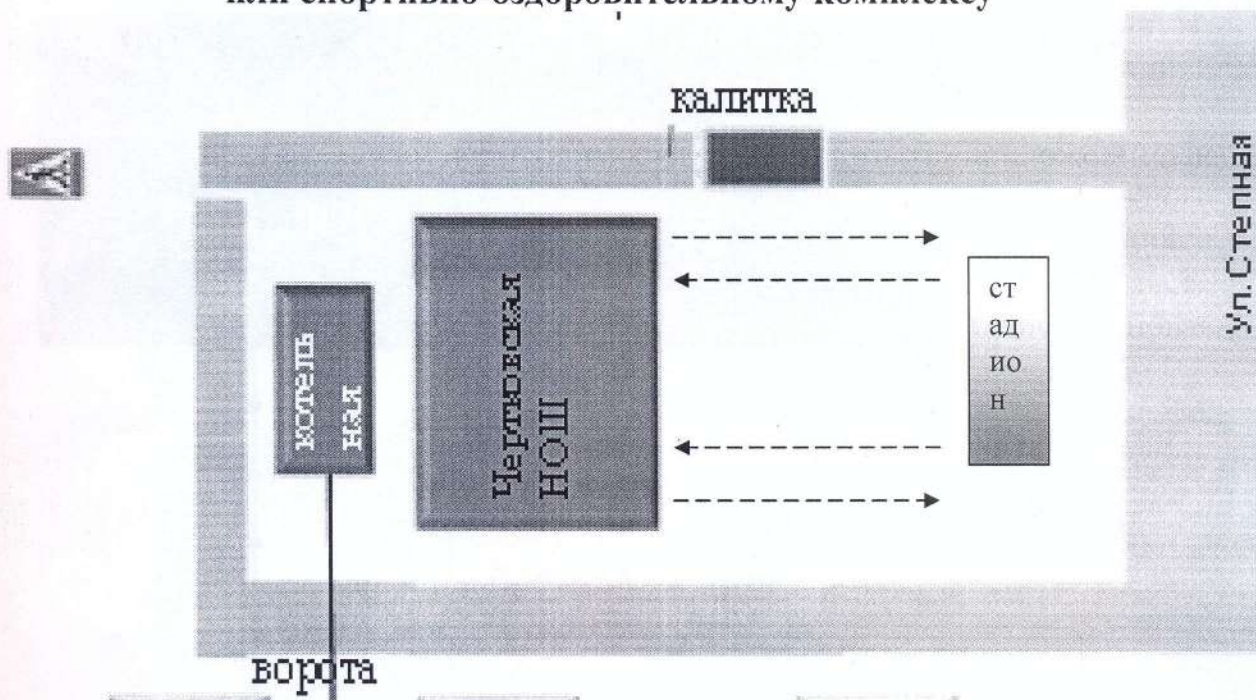
- другие технические средства организации дорожного движения;
- направление движения транспортных средств по проезжей части;
- направление безопасного маршрута движения детей.

3. На схеме указано расположение остановок маршрутных транспортных средств и безопасные маршруты движения детей от остановочного пункта к образовательной организации и обратно;

4. При наличии стоянки (парковочных мест) около образовательной организации, указывается место расположение и безопасные маршруты движения детей от парковочных мест к образовательной организации и обратно.

К схеме (в случае необходимости) должен быть приложен план мероприятий по приведению существующей организации дорожного движения к организации дорожного движения, соответствующей нормативным техническим документам, действующим в области дорожного движения, по окончании реализации которого готовится новая схема.

3. Маршруты движения организованных групп детей от образовательной организации к стадиону, парку или спортивно-оздоровительному комплексу



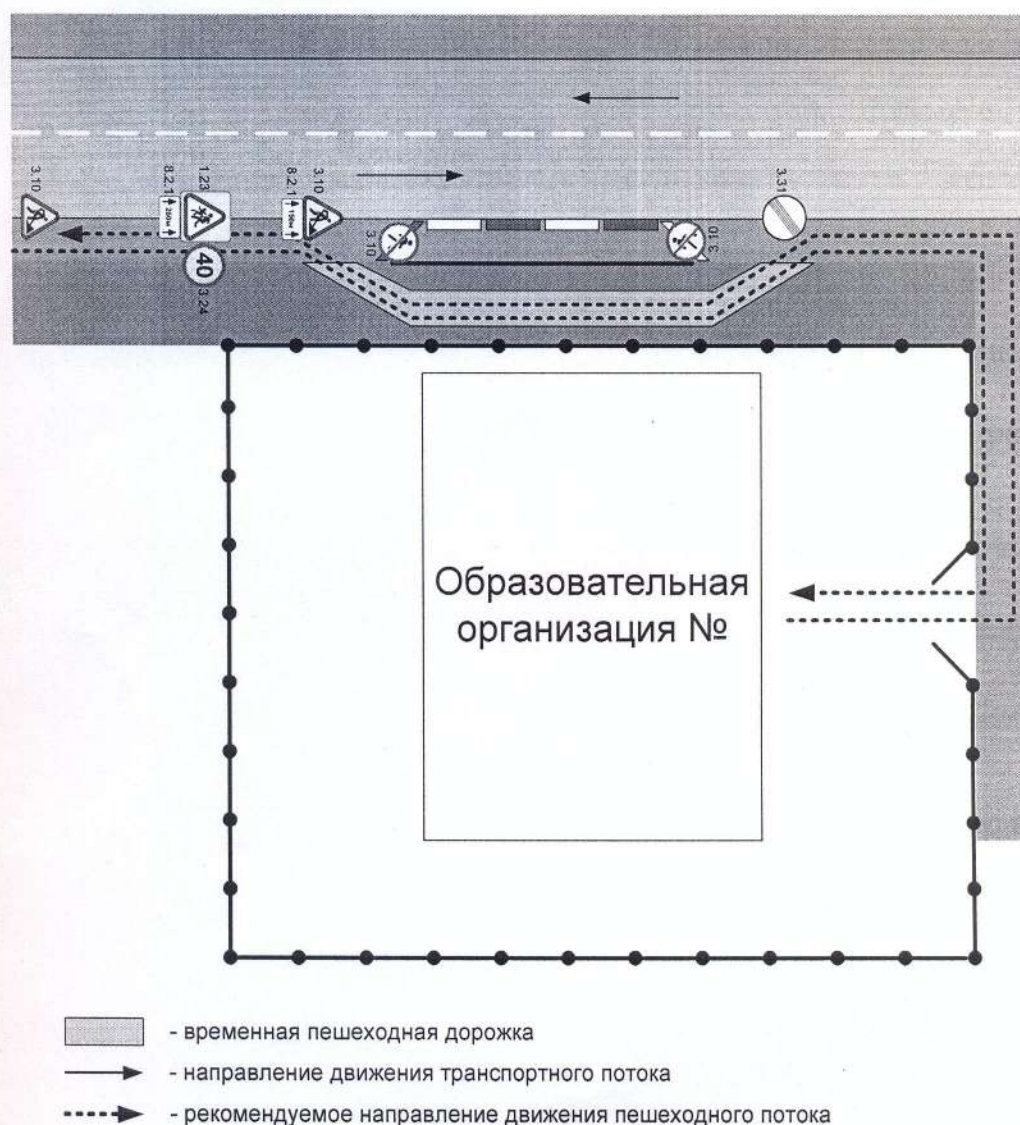
Рекомендации к составлению схемы маршрутов движения организованных групп детей от образовательной организации к стадиону, парку или спортивно-оздоровительному комплексу

На схеме района расположения образовательной организации указываются безопасные маршруты движения детей от образовательной организации к стадиону, парку или спортивно-оздоровительному комплексу и обратно.

Эти схемы должны использоваться преподавательским составом при организации движения групп детей к местам проведения занятий вне территории образовательной организации.

Приложение

План-схема пути движения транспортных средств и детей при проведении дорожных ремонтно-строительных работ вблизи образовательной организации



**Рекомендации к составлению план-схемы пути движения
транспортных средств и детей
при проведении дорожных ремонтно-строительных работ
вблизи образовательной организации**

На схеме указывается место производства дорожных ремонтно-строительных работ, его обустройство дорожными знаками и ограждениями, иными техническими средствами организации дорожного движения, а также безопасный маршрут движения детей к образовательной организации с учетом изменения маршрута движения по тротуару.

На схеме обозначены:

- участок производства дорожных ремонтно-строительных работ;
- автомобильные дороги;
- тротуары;
- альтернативные пути (обходы места производства дорожных ремонтно-строительных работ пешеходами и объезды транспортными средствами);
- здание образовательной организации;
- ограждение территории образовательной организации *(при наличии)*.



Прошито
Пронумеровано 10 лист
Креплено печатью
Директор школы
Фарманян М.Н.